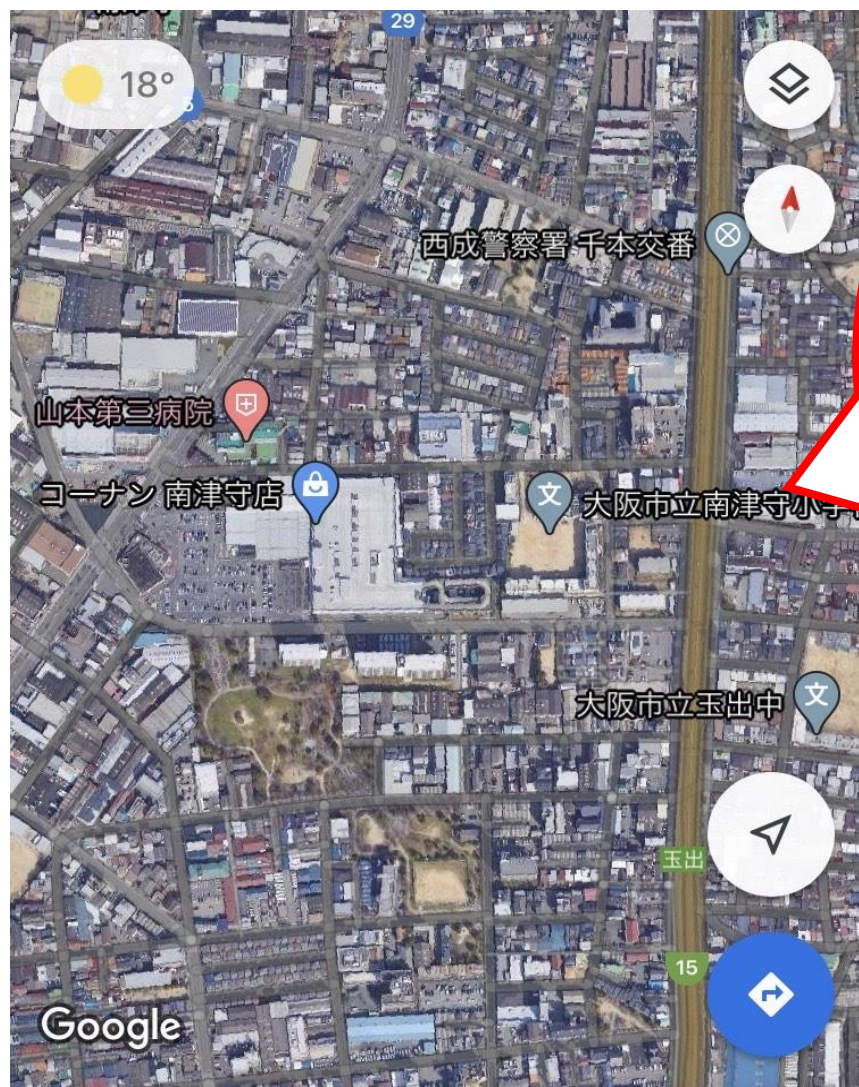


1 おおさかし
大阪市のようすと人びとのくらし

わたしたちの町のどこに何があるのだろう？



3年生のみなさんに
しつもんです！
「南つもり小学校」
はどこにあるのか
分かるかな？

🏠 「Google マップ」

上のしゃしんは、南つもり小学校の校区を
上からさつえいしたものだね。
上からのようすは、ふだんなかなか
見ることができないけど、けいたい電話や
タブレット、パソコンでしらべると、
こんなふうに見ることができるんだね！

上から見ると、こんなかんじになるんだね。
でも、これだと「どこに」「何が」あるのか
少し分かりにくいね。
どうすれば分かりやすく表すことが
できるのだろう？



南つもり小学校の校区内には、どのような場所やたてものがあるのだろう。



まずは「^{ほうい}方位」という言葉を知っておきましょう。

方位とは、東・西・南・北（^{とうざいなんぼく}東西南北）という

^{ほう}方こうを表す言葉です。

^{ほうい}方位じしん

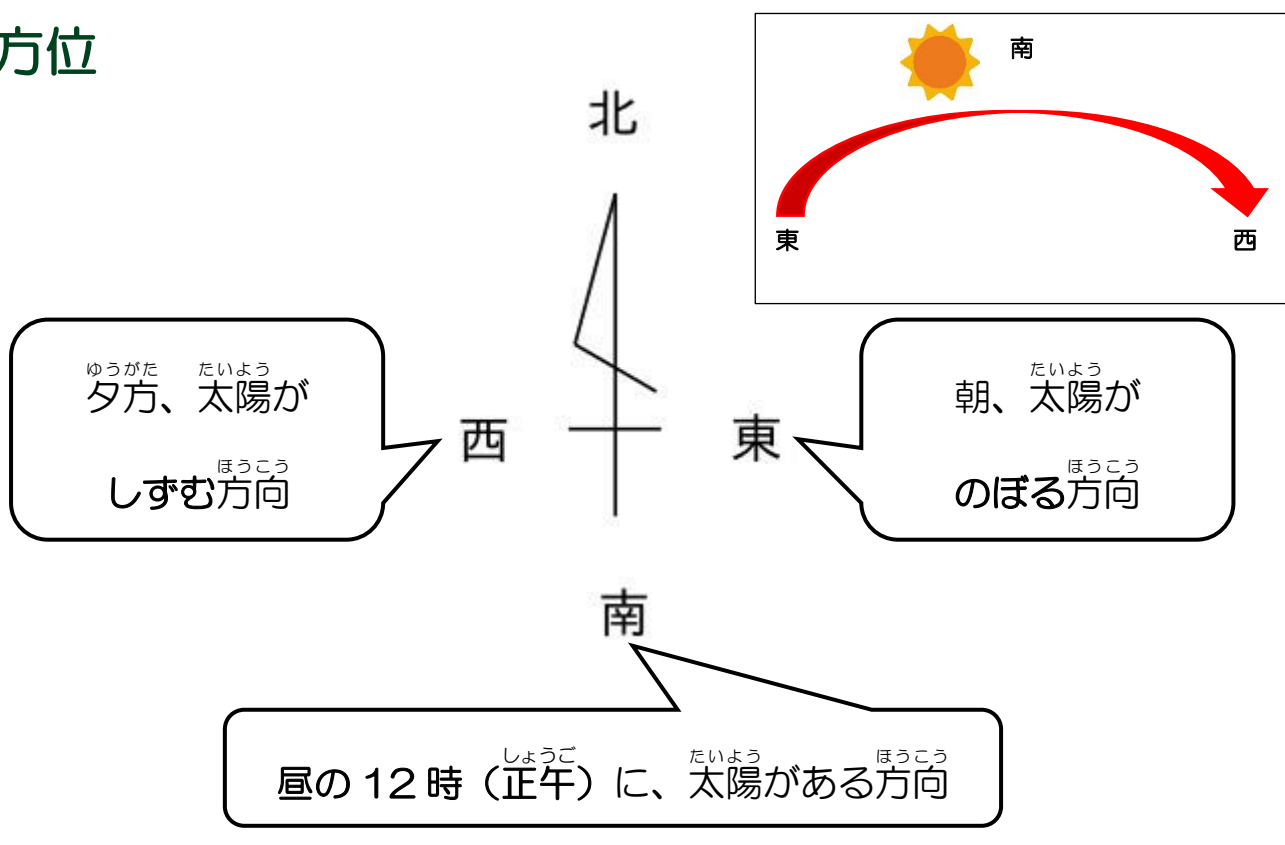


^{ほうがく}方角をしらべる道ぐ

【使い方】

- ① しらべるものの方^むこうを向く。
- ② **たいらな**場所におく。
- ③ 色のついたはりは**北**をさすようにする。

4方位





公園




ホームセンター



小学校



コンビニエンスストア



しょてん
書店



この町では、小学校から見て、東の方角に
コンビニエンスストアがあるね。西には、ホームセンター、
南の方角には書店があって、北には公園があるね。

方位を知ること、どこに何があるのか
せつ明しやすくなるね！



南つもり小学校の校区内では、
どこに何があるのかな？

そうだ！町のようにすをしらべるために、計画を立てて
町たんけんに行こう！



町たんけんの計画を立てよう！

計画

- 調べ方
 - ・まわりのようすやそこにあるものをよく見る。
 - ・音やにおいにもちゅういする。
- まとめ方
 - ・マークや地図記号などを白地図（はくちず）にかく。
 - ・たんけんカードに気づいたことや聞いたことを書く。
 - ・デジタルカメラやタブレットでしゃしんやどう画をさつえいする。
- ちゅういすること
 - ・交通ルールをまもる。
 - ・まちの人へあいさつをする。

たんけんでもっていくもの



たんけんボード



タブレット



方位じしん

ほかにも、カメラや水とう、
はんかち・ティッシュなどが
ひつようだね！



今はなかなか外に出られないけど、学校がはじまったら、
通学と中にどんなたてものや場所があるのかしらべてみて
ね！行けるかどうか分からないけど、学校がはじまったら
町たんけんに行こうね！だから、今のうちにワークシート
の計画のところをしっかりと読んでおくように！