

# 港区における水害ハザードマップ

港区では、内水氾濫、東南海・南海地震および南海トラフ巨大地震（大阪市に最短で約110分後に到着）による津波浸水が想定されています。

- あなたがお住まいのところは浸水の恐れはありませんか？
- 最寄りの安全な避難所はどこですか？
- 避難所までの道に、冠水の恐れのある道路やアンダーパスはありませんか？

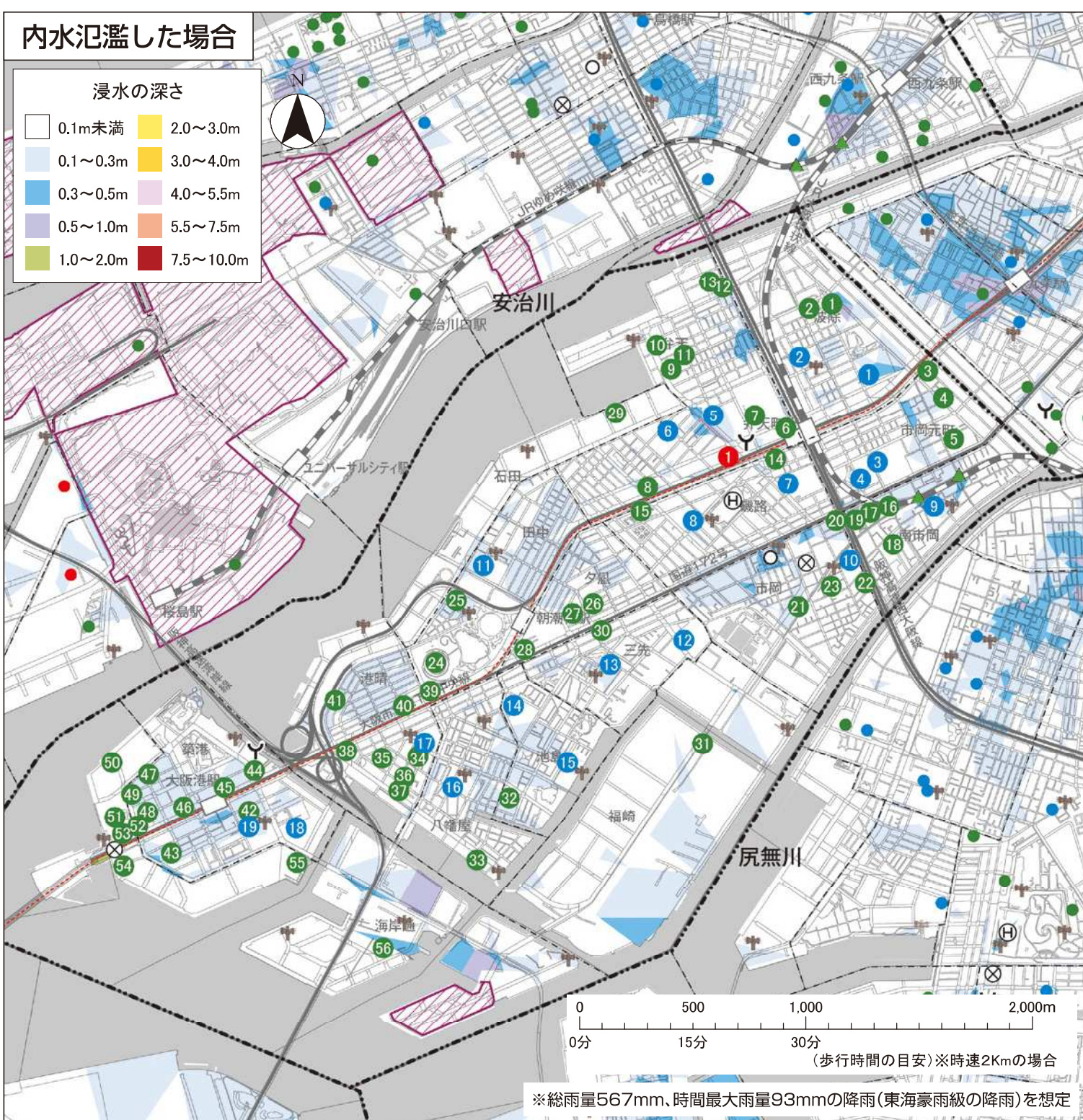
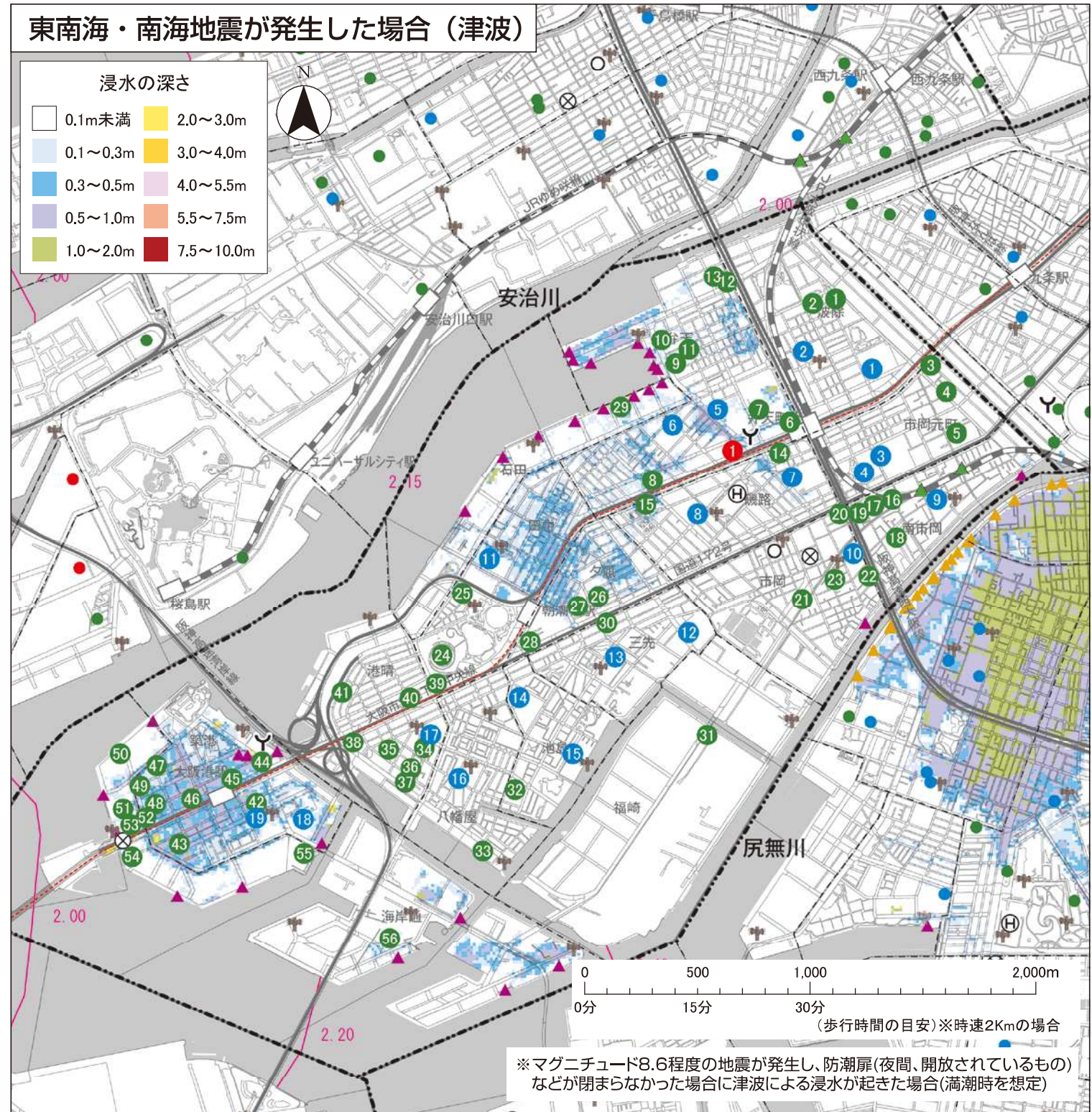
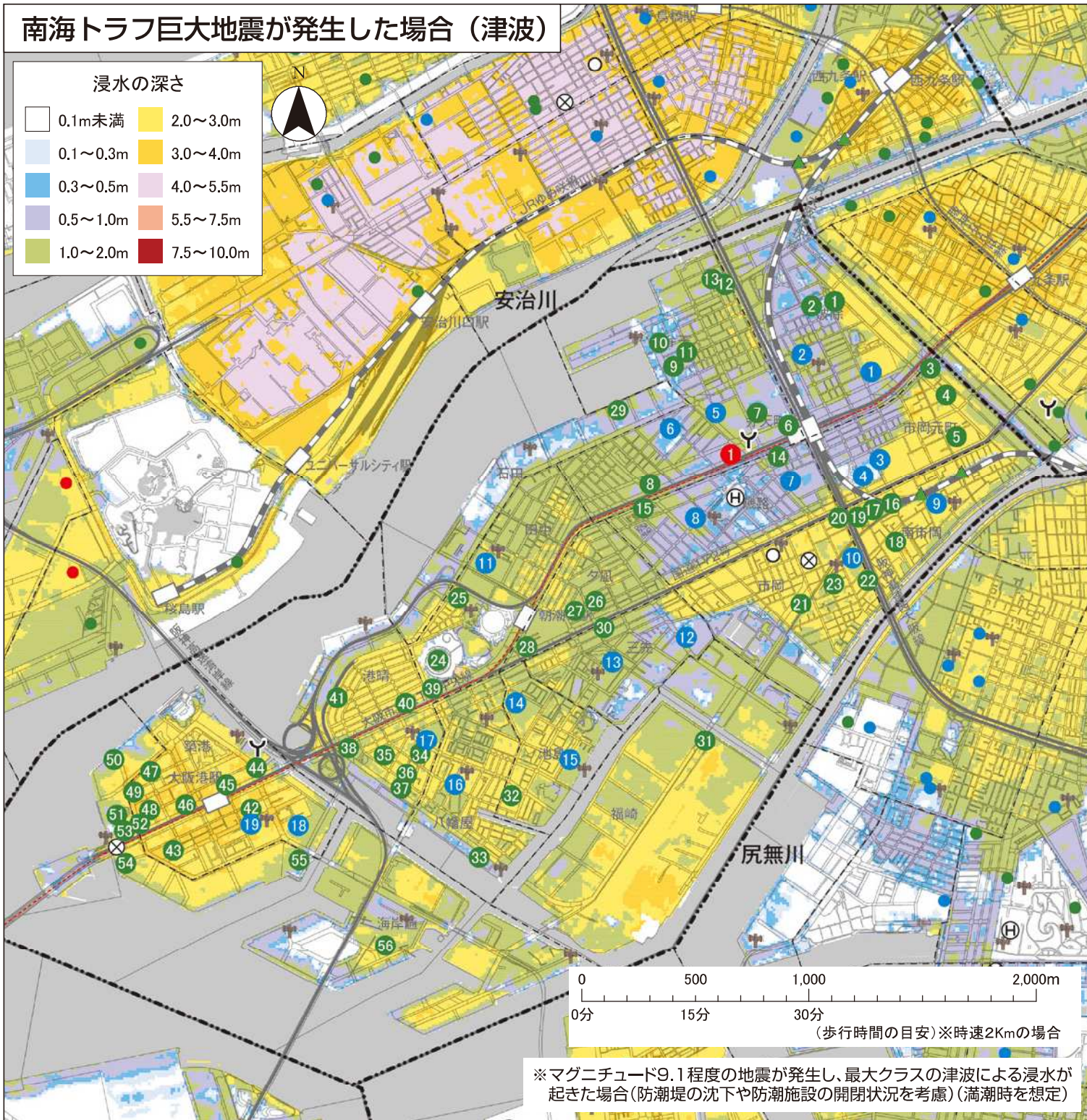
このマップを参考に、いざというときに安全に避難できるよう、安全な避難場所（災害時避難所・津波避難ビル等）や避難経路を普段から確認しておきましょう。また、大規模な浸水が発生した場合、災害時避難所が大混雑することが予想されます。避難場所が遠い場合、高齢の方などは避難に時間がかかることが予想されます。これらの避難場所だけでなく、近隣のマンションやビルなどに一時的な避難ができるよう、あらかじめ管理者等と話し合うなどし、複数の避難場所を確保しておくことも大切です。また、風雨の激しいときに避難するのはかえって危険であり、安全が確保されているならば自宅待機することも避難方法のひとつです。

想定図は想定される浸水の最大深を示していますが、想定以上の豪雨、地震の大きさにより、浸水地域や浸水の深さが大きくなる可能性もあります。

地図情報サイト「マップナビおおさか」



各種ハザードマップや防災施設をインターネットでも確認できます。



## 災害時避難所

（災害の状況に応じて開設されます）

1	港区民センター	弁天 2-1-5
---	---------	----------

## 津波避難ビル

（避難勧告・避難指示が発令されたときに避難可能です）

1	HRCビル（愛称 AIAI（アイアイ）おおさか）	淀除 4-1-37	30	奥村組土木興業株式会社本社ビル	三先 1-11-18
2	株式会社小林産業本社ビル	淀除 4-5-7	31	株式会社八木製作所	福崎 3-1-111
3	太陽ファスナー株式会社本社ビル	市岡元町 1-3-18	32	市岡池島南住宅 1号館	池島 3-8
4	株式会社ツガワ工場	市岡元町 1-4-5	33	特別養護老人ホーム豊港園	八幡島 4-8-1
5	株式会社日本電産西営業所ビル	市岡元町 1-6-28	34	市岡八幡屋宝町第3住宅	港崎 1-6-1
6	教育センター	弁天 1-1-6	35	市岡八幡屋宝町第2住宅	港崎 2-3-1
7	ホームセンターコーナン 弁天町店	弁天 1-2-24	36	市岡八幡屋宝町住宅	港崎 2-5
8	123 弁天町店	弁天 3-1-8	37	サンラフレ朝潮橋	港崎 2-7
9	介護老人保健施設 港さつき苑	弁天 4-16-18	38	天保山テニスビル	港崎 2-9-21
10	株式会社山櫻大坂オフィス	弁天 5-15-13	39	パークシティ朝潮橋	港崎 3-1-12
11	株式会社 梅田精密本社ビル	弁天 5-17-27	40	ディアラ港	港崎 3-2-10
12	奥村ナイスワークビル	弁天 6-1-3	41	株式会社モロスビル	港崎 4-18-29
13	大崎株式会社本社ビル	弁天 6-1-5	42	ポートサイド築港	築港 1-9-1
14	ライフ弁天町店	磯路 1-9-25	43	日本通運株式会社大坂国際輸送支店ビル	築港 2-7-9
15	オリックスドライビングスクール弁天町	磯路 3-9-15	44	日本パナユーズ株式会社 テクニカルセンター	築港 3-1-14
16	港友マンション	南市岡 3-1-12	45	日本パナユーズ株式会社 本社別館	築港 3-5-12
17	エスリード弁天町南	南市岡 3-2-15	46	株式会社辰巳高倉	築港 4-1-1
18	キングスクエアランドスクール	南市岡 3-6-20	47	市岡一条通住宅	築港 4-5-1
19	フレックスロジェ弁天町	南市岡 3-1-23	48	大坂港湾合同庁舎	築港 4-10-3
20	キングマンション市岡みなとベルクス	市岡 1-1-1	49	日本貨物株式会社ビル	築港 4-11-3
21	クローバーハイツ市岡	市岡 1-21-41	50	海運センターラスタビル	海浜通 1-11-10
22	エトワール山手	市岡 3-3-5	51	ホテルシーガルでんぼーざん大坂	海浜通 1-5-15
23	ヤマト工業株式会社市岡社員寮	市岡 3-11-14	52	中谷ビル	海浜通 1-5-22
24	大阪市中央体育館屋上緑地部	田中 3-1-40	53	株式会社 関口 本社ビル	海浜通 1-5-29
25	港スボーツセンター	田中 3-1-128	54	大阪税関監視部庁舎	海浜通 2-1-4
26	アソカ学園	夕風 2-3-5	55	海浜通ハウス	海浜通 2-7-23
27	友宗電気株式会社本社ビル	夕風 2-15-5	56	日本通運株式会社中央国際物流センター	海浜通 3-4-55
28	朝潮橋公園	夕風 2-18-24			
29	大塚倉庫株式会社本社ビル	石田 1-3-16			

## 災害時避難所・津波避難ビル

（災害時避難所は、災害の状況に応じて開設されます）

（津波避難ビルは、避難勧告・避難指示が発令されたときに避難可能です）

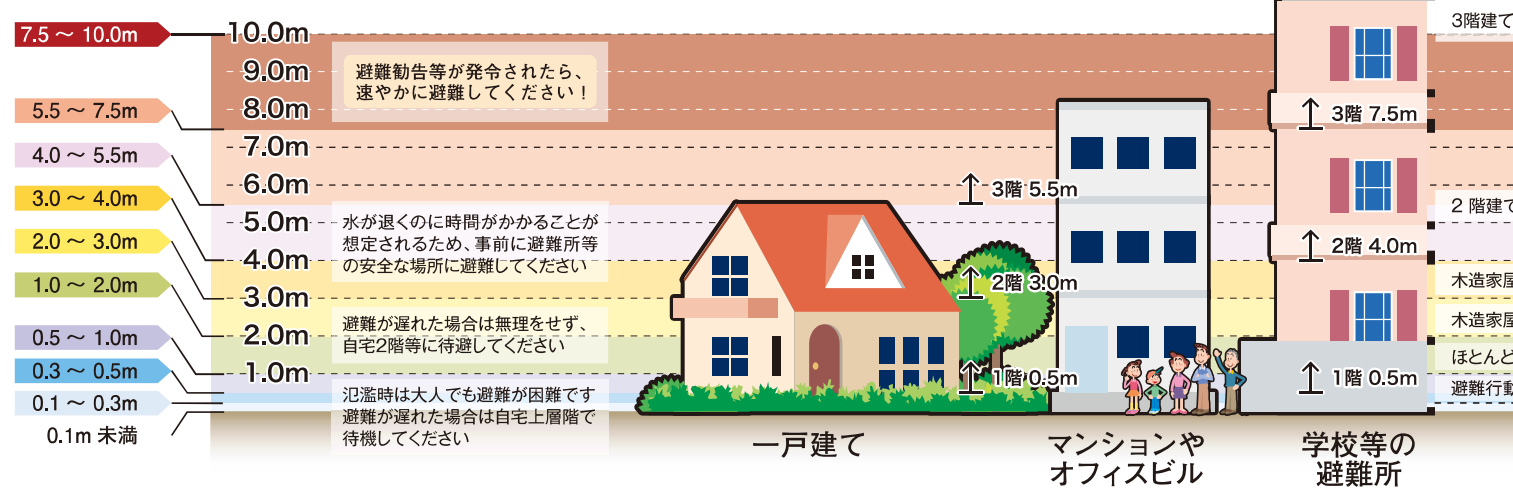
1	港高等学校	淀除 2-3-1	11	田中小学校	田中 2-10-34
2	淀除小学校	淀除 3-6-8	12	港南中学校	三先 1-5-28
3	市岡高等学校	市岡元町 2-12-12	13	三先小学校	三先 2-6-32
4	市岡東中学校	市岡元町 3-2-18	14	港中学校	池島 1-5-35
5	もと市岡商業高等学校	弁天 1-5-23	15	池島小学校	池島 2-5-47
6	弁天小学校	弁天 2-9-35	16	八幡屋小学校	八幡屋 3-3-5
7	市岡中学校	磯路 1-5-21	17	港崎小学校	港崎 1-3-12
8	磯路小学校	磯路 3-7-7	18	築港中学校	築港 1-2-41
9	南市岡小学校	南市岡 2-6-35	19	築港小学校	築港 1-10-38
10	市岡小学校	市岡 3-2-24			

※避難可能時間は、大阪市ホームページに掲載している「津波避難ビル登録一覧」、「マップナビおおさか」または現地表示版でご確認ください。  
※平成26年12月現在（最新の指定状況はホームページをご参照ください。）

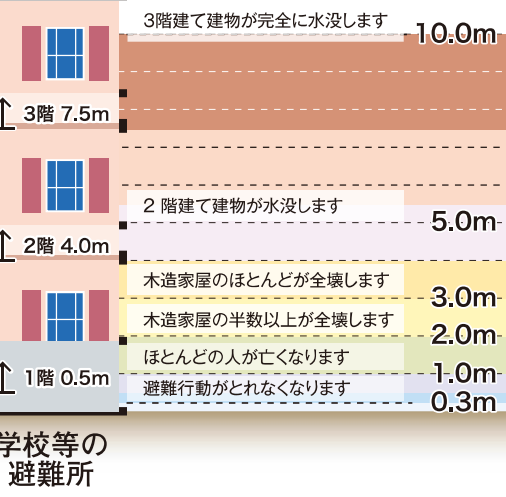
## わが家の防災メモ（書き込んでください）

項目	名称
わが家の避難所	
わが家の避難場所	内水氾濫 ( m )
	津波浸水 ( m )

## 河川氾濫・内水氾濫の避難イメージ



## 津波浸水の避難イメージ



※このハザードマップは「水害（河川氾濫、内水氾濫、津波）」を対象としたものであるため、広域避難場所、一時避難場所は記載していません。  
このハザードマップを参考に、各種水害に対して安全な避難場所をご確認をお願いします。  
※浸水想定区域内には地下街や要配慮者利用施設があります。詳しくは、地域防災計画を参照してください。（地域防災計画は、最寄りの区役所、市役所、大阪市ホームページでご覧頂けます。）

- ### 凡例
- 災害時避難所
  - 津波避難ビル
  - 災害時避難所・津波避難ビル
  - 区役所・保健福祉センター
  - ⊗ 警察署
  - ⊕ 消防署
  - ▲ 開放状態と想定した防潮扉等（大阪府管理）
  - ▲ 開放状態と想定した防潮扉等（大阪市管理）
  - ( ) 津波波高 ( )
  - 自家排水区域
  - Ⓜ 災害時用ヘリポート
  - ▲ アンダーパス
  - JR
  - 私鉄
  - 地下鉄
  - 駅
  - 国道等
  - 区境界線
  - 町境界線